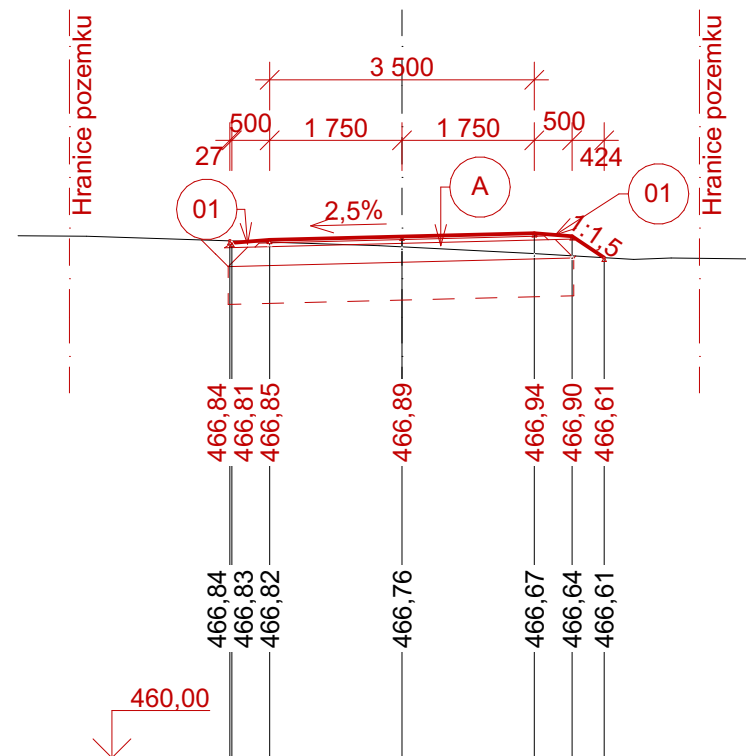
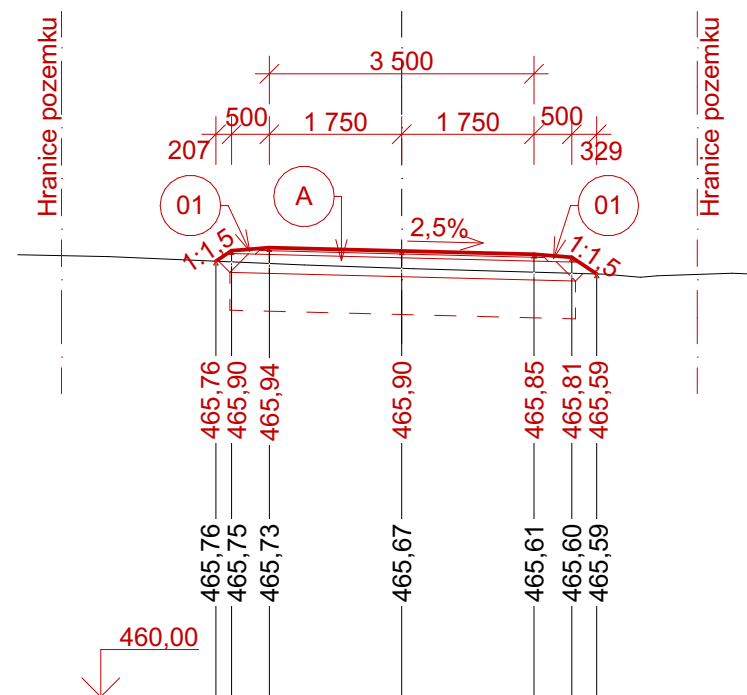


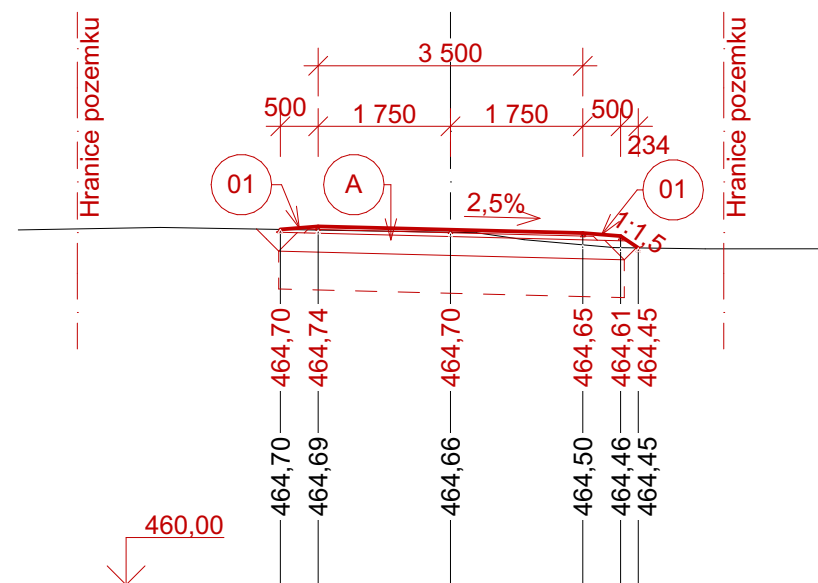
Příčné řezy - část 2



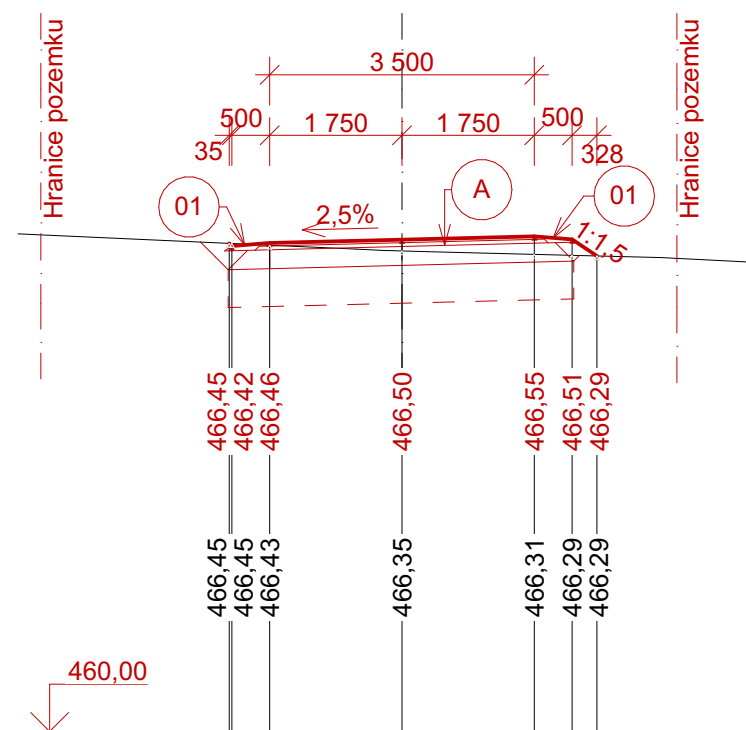
PF09 - km0,35000



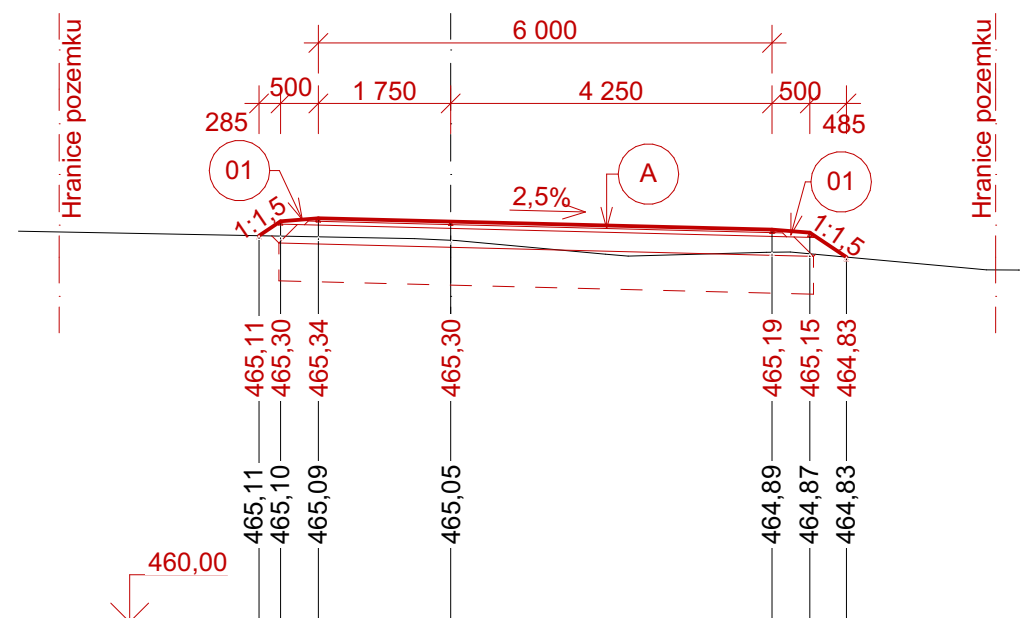
PF11 - km0,45000



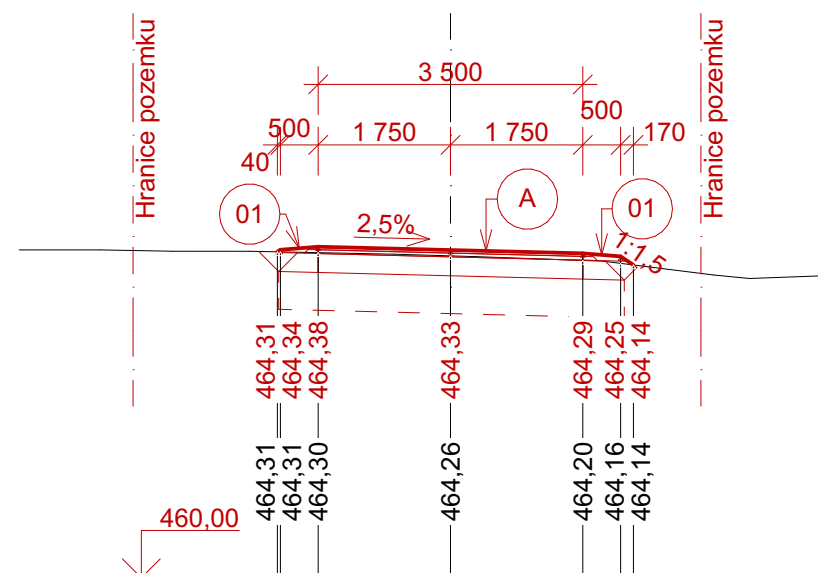
PF13 - km0,55000



PF10 - km0,40000



PF12 - km0,50000



PF14 - km0,60000

LEGENDA NAVRHOVANÝCH OBJEKTŮ

- A Skladba komunikace "A" asfaltobeton - viz výkres vzorového příčného řezu
- 01 Krajnice zemní zhutněná se zpevněním štěrkodrtí 0/32

Souřadný systém: JTSK

Výškový systém: Bpv

Dokumentace pro vydání společného povolení a pro provádění stavby

REPRODUKCE TÉTO DOKUMENTACE NEBO JEJÍCH ČÁSTÍ BEZ PÍSEMNÉHO SOUHLASU fy P-atelier JH s.r.o. JE ZAKÁZÁNÁ!

Zodp. projektant:	Petr Vlášek	Navrhl:	Ing. Michal Těšínský		
Kontroloval:	Ing. Ondřej Peckert	Vypracoval:	Ing. Michal Těšínský		
Místo:	k.ú. Plačovice	Obec:	Obec Dešná		
Investor:	Česká republika - SPÚ, Pobočka J. Hradec, Pravdova 837/II, 377 01 Jindřichův Hradec				
Stavba:	<div>Cesty HPC 1 a HPC 2 v k.ú. Plačovice</div>				
Oddíl:	D. Dokumentace objektů a technických a technologických zařízení D.2 Hlavní polní cesta HPC2			Kooperace:	<div>Jiří Houdek ČKAIT 0100743</div>
				Stupeň PD: DSP	
				Formát: 3xA4	
Obsah výkresu:	Příčné řezy - část 2			Čís.zak.: J-09/21	Čís.arch.: J-09/21
				Datum: 06/2021	Č. výkresu:
				Měřítko: 1:100	06

P

s.r.o.

- atelier JH

Projektová a inženýrská kancelář

Nádražní 249/II, 377 01 J.Hradec

V Š E C H N A P R Á V A V Y H R A Z E N A